



ประกาศสำนักงานการปฏิรูปที่ดินจังหวัดอุดรธานี
เรื่อง ผลการคัดเลือกและจัดที่ดินแทนที่เกษตรกรผู้ได้รับการจัดให้เข้าทำประโยชน์ซึ่งถึงแก่ความตาย
(ฉบับที่ ๕๗.)
พ.ศ. ๒๕๖๙

ด้วยเกษตรกรได้ยื่นคำขอรับการจัดที่ดินแทนที่เกษตรกรผู้ได้รับการจัดให้เข้าทำประโยชน์ซึ่งถึงแก่ความตายต่อสำนักงานการปฏิรูปที่ดินจังหวัดอุดรธานี (ส.ป.ก.อุดรธานี) ได้ตรวจสอบแล้วว่าเป็นทายาทของเกษตรกรผู้ได้รับการจัดให้เข้าทำประโยชน์ซึ่งถึงแก่ความตาย เป็นผู้ประกอบอาชีพเกษตรกรรมเป็นหลัก เป็นผู้มีคุณสมบัติ ไม่มีลักษณะต้องห้าม และอยู่ในหลักเกณฑ์การยื่นคำขอตามที่กฎหมายและระเบียบของ ส.ป.ก. กำหนด โดยยินยอมปฏิบัติตามระเบียบ คำสั่ง คำแนะนำ และเงื่อนไขที่คณะกรรมการปฏิรูปที่ดินเพื่อเกษตรกรรม และคณะกรรมการปฏิรูปที่ดินจังหวัดอุดรธานีได้กำหนดไว้ และไม่ปรากฏพยานหลักฐานแสดงการขาดคุณสมบัติ หรือมีลักษณะต้องห้าม ขณะที่พิจารณาเสนอปฏิรูปที่ดินจังหวัดอุดรธานีในฐานะผู้ได้รับมอบหมายจากเลขาธิการสำนักงานการปฏิรูปที่ดินเพื่อเกษตรกรรม (ส.ป.ก.)

อาศัยอำนาจตามความในข้อ ๑๑ ข้อ ๑๖ ข้อ ๑๙ ข้อ ๒๒ ข้อ ๓๐ ข้อ ๓๒ ข้อ ๓๓ และข้อ ๓๕ แห่งระเบียบคณะกรรมการปฏิรูปที่ดินเพื่อเกษตรกรรม ว่าด้วยหลักเกณฑ์ วิธีการ และเงื่อนไขในการคัดเลือกและจัดที่ดินให้แก่เกษตรกร การโอนหรือตกทอดทางมรดกสิทธิการเช่าหรือเช่าซื้อ และการจัดการทรัพย์สินและหนี้สินของเกษตรกรผู้ได้รับที่ดิน พ.ศ. ๒๕๖๔ แก้ไขเพิ่มเติม (ฉบับที่ ๒) พ.ศ. ๒๕๖๖ ประกอบคำสั่ง ส.ป.ก. ที่ ๔๐๓/๒๕๖๔ สั่ง ณ วันที่ ๑๖ กรกฎาคม พ.ศ. ๒๕๖๔ จึงมีคำสั่งอนุญาตให้เกษตรกรได้รับการจัดให้เข้าทำประโยชน์ในเขตปฏิรูปที่ดินจังหวัดอุดรธานี ตามรายชื่อเกษตรกรและข้อมูลแปลงที่ดินที่ปรากฏในบัญชี ก. แนบท้ายประกาศนี้ และให้เกษตรกรผู้ได้รับการจัดที่ดินตามรายชื่อดังกล่าวเข้ารับมอบหนังสืออนุญาตให้เข้าทำประโยชน์ในเขตปฏิรูปที่ดิน (ส.ป.ก. ๔-๐๑) ตามวัน เวลาราชการ ส.ป.ก.อุดรธานี พร้อมแสดงบัตรประจำตัวประชาชน หากผู้รับคำสั่งข้างต้นไม่เห็นด้วยกับคำสั่งนี้ให้ยื่นอุทธรณ์ต่อปฏิรูปที่ดินจังหวัดอุดรธานี ภายในสามสิบวันนับแต่วันปิดประกาศนี้

อนึ่ง กรณีปรากฏข้อเท็จจริงอันเป็นสาระสำคัญเกี่ยวกับคุณสมบัติของผู้ได้รับการจัดที่ดิน รายใดว่า ขาดคุณสมบัติหรือมีลักษณะต้องห้ามที่ไม่มีสิทธิได้รับการคัดเลือกและจัดที่ดิน จะดำเนินการกระบวนกรเพิกถอนคำสั่งอนุญาตให้เข้าทำประโยชน์ในเขตปฏิรูปที่ดินและจัดที่ดินสำหรับรายนั้นต่อไป

จึงประกาศมาเพื่อทราบโดยทั่วกัน

ประกาศ ณ วันที่ ๒๕ มีนาคม พ.ศ. ๒๕๖๙

(นางธารทิพย์ บำรุงรส)
ปฏิรูปที่ดินจังหวัดอุดรธานี


สำนักงานการปฏิรูปที่ดินจังหวัดอุดรธานี
 บัญชีแสดงรายละเอียดการจัดที่ดินแทนที่เข้าทำประโยชน์ในเขตปฏิรูปที่ดินจังหวัดอุดรธานี
 อำนวยการพิจารณาของปฏิรูปที่ดินจังหวัดอุดรธานี (ปทจ.)
 วันที่ทำคำสั่ง

บัญชี ก.

ลำดับ	เกษตรกรผู้ถึงแก่ความตาย ชื่อ-สกุล	ผู้ขอรับการจัดที่ดินแทนที่ ชื่อ-สกุล	ความสัมพันธ์	รายละเอียดเกี่ยวกับที่ดิน					ที่ตั้งที่ดิน			วิธีการจัด	คำสั่งปฏิรูปที่ดินจังหวัด
				แปลง	รวาง	ไร่	งาน	ตรว.	หมู่	ตำบล	อำเภอ		
๑	นายสุข จันทจร	นางบัวทอง จันทจร	คู่สมรส	๑๘	๔๒๑๓	๕	๑	๑๖	๗	วังทอง	บ้านดง	จัดให้เข้าทำประโยชน์	อนุญาต
๒	นายทวี แสงจันทร์	นางดวงใจ ราชพลแสน	ผู้สืบสันดานชั้นบุตร	๕	๕๖๕๒๖๖๔	๗	๑	๓	๓	วังทอง	บ้านดง	จัดให้เข้าทำประโยชน์	อนุญาต
๓	นางทองเพชร จันทรแสง	นายทวิช จันทรแสง	ผู้สืบสันดานชั้นบุตร	๗	๕๑๓๕	๔	๑	๕๘	๑๐	นาดี	หนองแสง	จัดให้เข้าทำประโยชน์	อนุญาต
๔	นายอ่อน อุตตะมะ	นางสาวรสสุคนธ์ อุตตะมะ	ผู้สืบสันดานชั้นบุตร	๓	๔๔๙	๑๘	๒	๓๐	๗	แสงสว่าง	หนองแสง	จัดให้เข้าทำประโยชน์	อนุญาต
๕	นายเมฆ ศรีกงพาน	นายประสิทธิ์ ศรีกงพาน	ผู้สืบสันดานชั้นบุตร	๑๒	๕๕๔๓๗๐๘๖	๑๗	๒	๑๙	๑	นาดี	หนองแสง	จัดให้เข้าทำประโยชน์	อนุญาต
๖	นายสมทบ ชมกลิ่น	นางแพร ชมกลิ่น	คู่สมรส	๔	๔๖๒	๓๕	๓	๒๑	๒	ทับกุง	หนองแสง	จัดให้เข้าทำประโยชน์	อนุญาต

เกษตรกรผู้ตาย จำนวน ๖ ราย ผู้ขอรับการจัดที่ดินแทนที่จำนวน ๖ ราย จำนวน ๖ แปลง เนื้อที่ประมาณ ๘๗-๓-๔๕ ไร่


 (นางสาวคณนุช จันทพร)
 นิติกร


 (นางสาวญาติ มณีจันทร์)
 นิติกรชำนาญการพิเศษ
 ผู้อำนวยการกลุ่มกฎหมาย


 (นางธารทิพย์ บำรุงรส)
 ปฏิรูปที่ดินจังหวัดอุดรธานี

ตำแหน่งที่ดิน
ระวาง/กลุ่มที่ 4213
แปลงเลขที่ 18



ส.ป.ก./สร. ๕ ก.
สารบัญญัติเป็นที่ดินในเขตปฏิรูปที่ดิน
เลขที่ ๐๕๕๕๕
เล่ม.....หน้า.....
อำเภอ.....จังหวัด.....

แผนที่แปลงที่ดินเพื่อประกอบเกษตรกรรม

ฉบับนี้ออกให้แก่.....อายุ.....ปี
อยู่บ้านเลขที่.....หมู่ที่.....ตรอก/ซอย.....ถนน.....
ตำบล.....อำเภอ.....จังหวัด.....

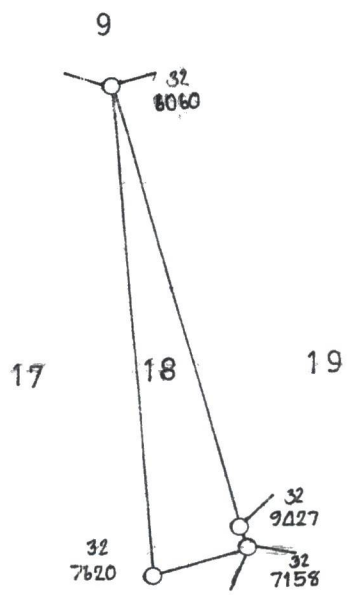
เพื่ออนุญาตให้เข้าทำประโยชน์ในที่ดิน.....ในเขตปฏิรูปที่ดิน
แปลงเลขที่.....กลุ่มที่.....คามหนังสือสำคัญ.....เลขที่.....
ในจำนวนเนื้อที่ประมาณ ๕ ไร่ ๑ งาน ๑๕ ตารางวา

มาตราส่วนในระวาง ส.ป.ก. ๑ : ๕,๐๐๐

มาตราส่วน ๑ : ๕,๐๐๐



รูปแผนที่



ชื่อผู้ทำการสำรวจรังวัด.....

นายเปรมศักดิ์ สวัสดิ์

ผู้จำลอง.....

แปลงเลขที่ 112
ระวาง ส.ป.ก. ที่ 5

เลขที่ 1984
เล่ม 20 หน้า 84

แผนที่แปลงที่ดินเพื่อประกอบเกษตรกรรม

อำเภอ วังน้อย
จังหวัด พระนครศรีอยุธยา

ฉบับนี้ออกให้แก่ นาย ชาติ มั่งคั่ง อายุ 52 ปี

อยู่บ้านเลขที่ 8 หมู่ที่ 3 ต.รอก ชอย ถนน

ตำบล วังน้อย อำเภอ วังน้อย จังหวัด พระนครศรีอยุธยา

เพื่ออนุญาตให้เข้าทำประโยชน์ในที่ดิน เกษตรกรรม ในเขตปฏิรูปที่ดิน

แปลงเลขที่ 112 กลุ่มที่ ตามหนังสือสำคัญ เลขที่

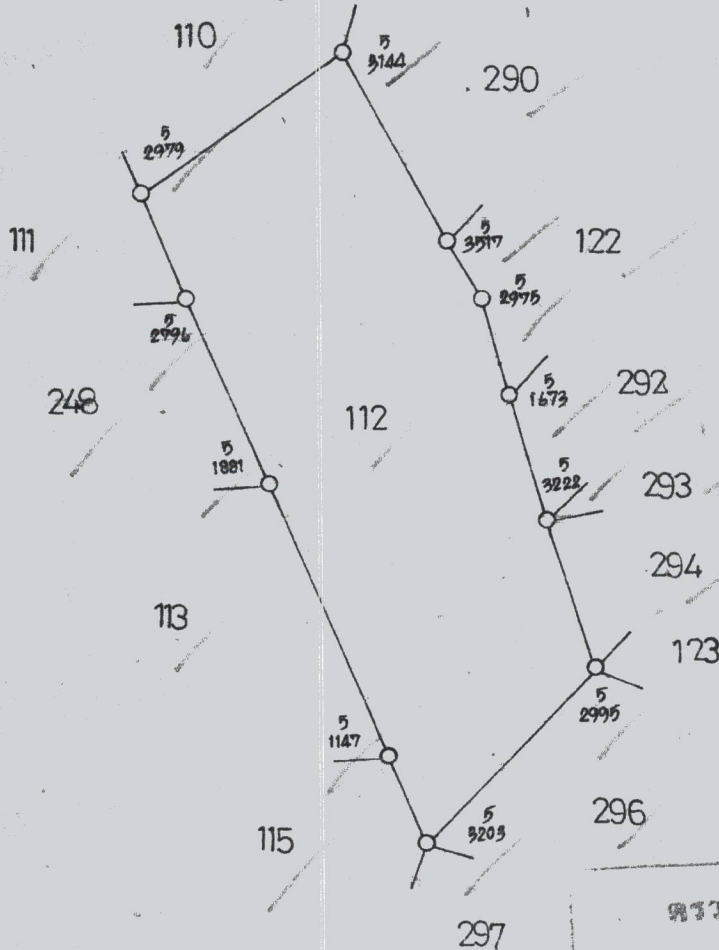
ในจำนวนเนื้อที่ประมาณ ๕๕ ไร่ ๓ งาน ๑๐ ตารางวา

มาตราส่วนในระวาง ส.ป.ก. ๑: ๕,๐๐๐

มาตราส่วน ๑: ๕,๐๐๐



รูปแผนที่



ตรวจแล้ว
[Signature]
ผู้ตรวจ

ชื่อผู้ทำการสำรวจรังวัด นายสากล มั่งคั่ง
ตำแหน่ง ช่างสำรวจ 2

ผู้จำกัดของ [Signature]
ผู้ตรวจ [Signature]



ฉบับพิมพ์

ส.ป.ก. ๔

ตำแหน่งที่ดิน

แปลงเลขที่ 7
ระหว่าง ส.ป.ก.ที่ 419

สารบัญชทะเบียนที่ดินในเขตปฏิรูปที่ดิน

เลขที่ 00883
เล่ม 9 หน้า 83
อำเภอ หนองแสง
จังหวัด อุดรธานี

หนังสืออนุญาตให้เข้าทำประโยชน์ในเขตปฏิรูปที่ดิน

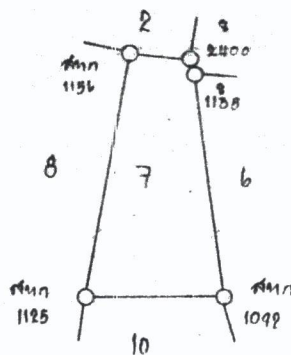
หนังสืออนุญาตฉบับนี้ออกให้แก่ นาง ทองเพชร จันทร์แสง อายุ 55 ปี
อยู่บ้านเลขที่ 108 หมู่ที่ 8 ต.รอก ชอย - กิ่ง -
ตำบล นาดี อำเภอ หนองแสง จังหวัด อุดรธานี
เพื่ออนุญาตให้เข้าทำประโยชน์ในที่ดิน เกษตรกรรม ในเขตปฏิรูปที่ดิน
แปลงเลขที่ 7 กลุ่มที่ 419

ในจำนวนเนื้อที่ประมาณ 4 ไร่ 1 งาน 58 ตารางวา

มาตราส่วนในระหว่าง ส.ป.ก.ที่ ๑ : ๕,๐๐๐



มาตราส่วน ๑ : ๕,๐๐๐

รูปแผนที่



ผู้ถือหนังสือฉบับนี้ เป็นผู้สมัครเข้าทำประโยชน์ในที่ดิน ตามกฎหมายว่าด้วยการปฏิรูปที่ดินเพื่อเกษตรกรรม
แล้วต้อง ปฏิบัติตาม ระเบียบ กฎ ข้อบังคับ แลฯ ที่ออกโดย ก.ร.ปฏิรูปที่ดินเพื่อเกษตรกรรมกำหนด

ออกให้ ณ วันที่ ยี่สิบสี่ เดือน กุมภาพันธ์ พ.ศ. สองพันห้าร้อยสามสิบแปด





ส.ป.ก./สร. ๕ ก.

สารบัญญัติที่ดินในเขตปฏิรูปที่ดิน

เลขที่ 00602

เล่ม ๗ หน้า ๒

อำเภอ นนทบุรี

จังหวัด นครศรีธรรมราช

ตำแหน่งที่ดิน

แปลงเลขที่ ๓

ระวาง ส.ป.ก. ที่ 449

โฉนด

แผนที่แปลงที่ดินเพื่อประกอบเกษตรกรรม

ฉบับนี้ออกให้แก่ นาย คน ๑๓๐๓:๕๓ อายุ ๖๓ ปี

อยู่บ้านเลขที่ ๗๐ หมู่ที่ ๗ ต.รอก/ชอช ถนน

ตำบล แดงสดง อำเภอ นนทบุรี จังหวัด นครศรีธรรมราช

เพื่ออนุญาตให้เข้าทำประโยชน์ในที่ดิน (เกษตรกรรม) ในเขตปฏิรูปที่ดิน

แปลงเลขที่ ๓ กลุ่มที่ 449 ตามหนังสือสำคัญ เลขที่

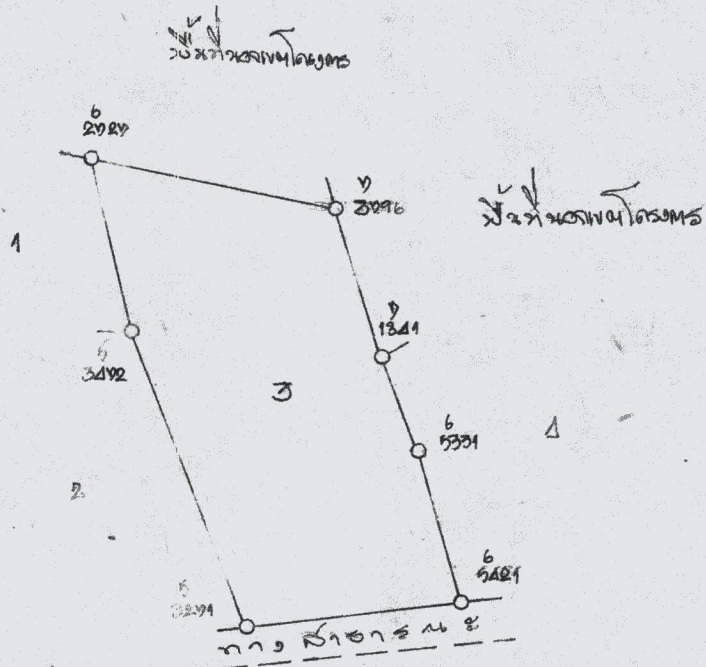
ในจำนวนเนื้อที่ประมาณ ๗ ไร่ ๒ งาน ๓๐ ตารางวา

มาตราส่วนในระวาง ส.ป.ก. ๑ : ๕,๐๐๐

มาตราส่วน ๑ : ๕,๐๐๐



รูปแผนที่



วังสวนของนายโตกรม

ชื่อผู้ทำการสำรวจรังวัด

(นายประเสริฐ จรัสศรี)

ผู้จำลอง



ส.ป.ก./สร. ๕ ก.

ตำแหน่งที่ดิน ๕๕๑๓ 11
ระวาง/กลุ่มที่ 7086
แปลงเลขที่ 12 12

สารบัญทะเบียนที่ดินในเขตปฏิรูปที่ดิน
เลขที่ 1080
เล่ม หน้า
อำเภอ วัฒนาราม
จังหวัด

แผนที่แปลงที่ดินเพื่อประกอบเกษตรกรกรม

ฉบับนี้ออกให้แก่ อายุ ปี

อยู่บ้านเลขที่ หมู่ที่ ตรอก/ซอย ถนน

ตำบล อำเภอ จังหวัด

เพื่ออนุญาตให้เข้าทำประโยชน์ในที่ดิน ในเขตปฏิรูปที่ดิน

แปลงเลขที่ กลุ่มที่ ตามหนังสือสำคัญ เลขที่

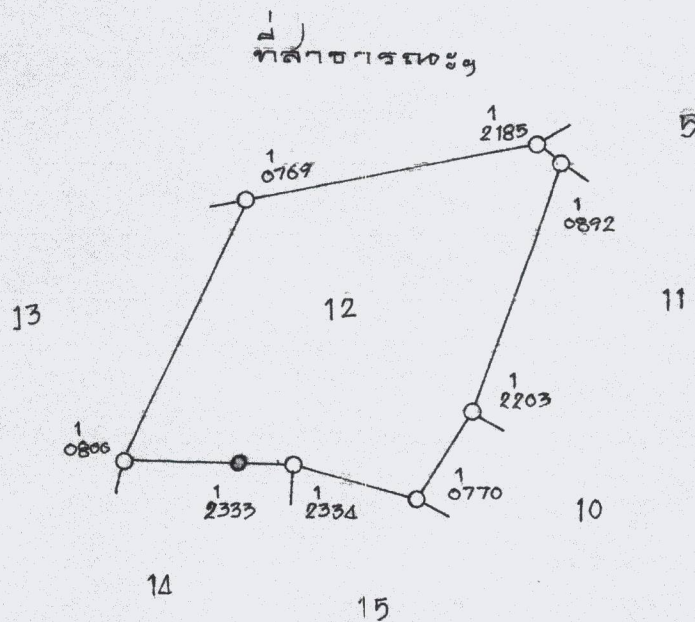
ในจำนวนเนื้อที่ประมาณ ๑๗ ไร่ ๒ งาน ๑๙ ตารางวา

มาตราส่วนในระวาง ส.ป.ก. ๑ : ๕,๐๐๐

มาตราส่วน ๑ : ๕,๐๐๐



รูปแผนที่



ชื่อผู้ทำการสำรวจรังวัด

นายสมเกียรติ สมจิตต์

ผู้จำนอง

[Signature]

ตำแหน่งที่ดิน
ระวาง/กลุ่มที่ 462
แปลงเลขที่ 4



สารบัญทะเบียนที่ดินในเขตปฏิรูปที่ดิน
เลขที่ ๐๐๖๔๘ ๐๙๖
เล่ม ๗ หน้า ๔๐
อำเภอ หนองเสือ
จังหวัด อยุธยา

แผนที่แปลงที่ดินเพื่อประกอบเกษตรกรรม

ฉบับนี้ออกให้แก่ นาย สมาน สมกลิ่น อายุ 48 ปี

อยู่บ้านเลขที่ 3 หมู่ที่ 2 ต.รอก/ชอช ถนน

ตำบล หนอง อำเภอ หนองเสือ จังหวัด อยุธยา

เพื่ออนุญาตให้เข้าทำประโยชน์ในที่ดิน 6 ไร่ ๐๖ ไร่เศษ ในเขตปฏิรูปที่ดิน

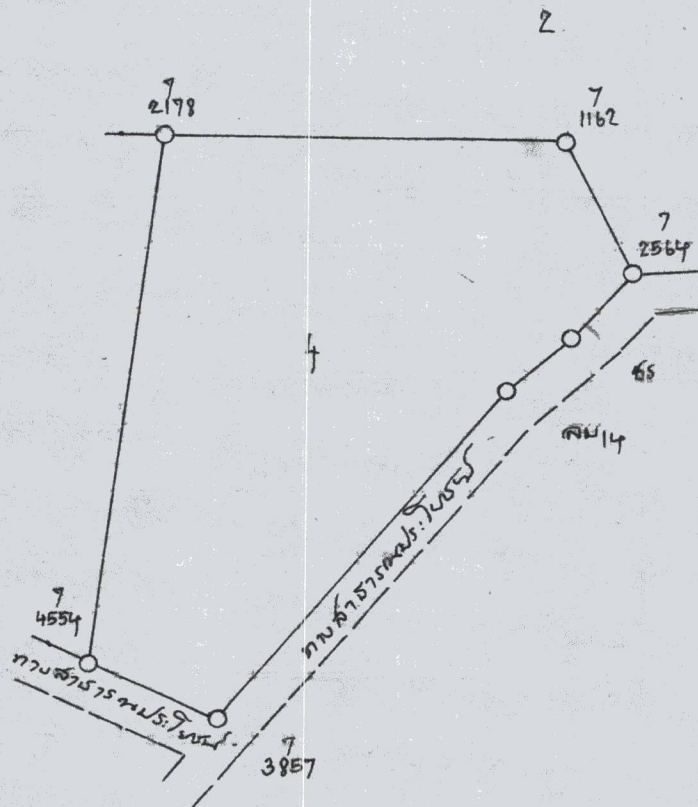
แปลงเลขที่ 4 กลุ่มที่ 462 ตามหนังสือสำคัญ เลขที่

ในจำนวนเนื้อที่ประมาณ ๗ ไร่ ๖ งาน ๗๑ ตารางวา

มาตราส่วนในระวาง ส.ป.ก. ๑ : ๕,๐๐๐

มาตราส่วน ๑ : ๕,๐๐๐

รูปแผนที่



ชื่อผู้ทำการสำรวจรังวัด นายบรรณิทร์ มะลิวัลย์
ตำแหน่ง ช่างสำรวจ

ผู้จำนอง